

NUOVO CATASTO EDILIZIO URBANO

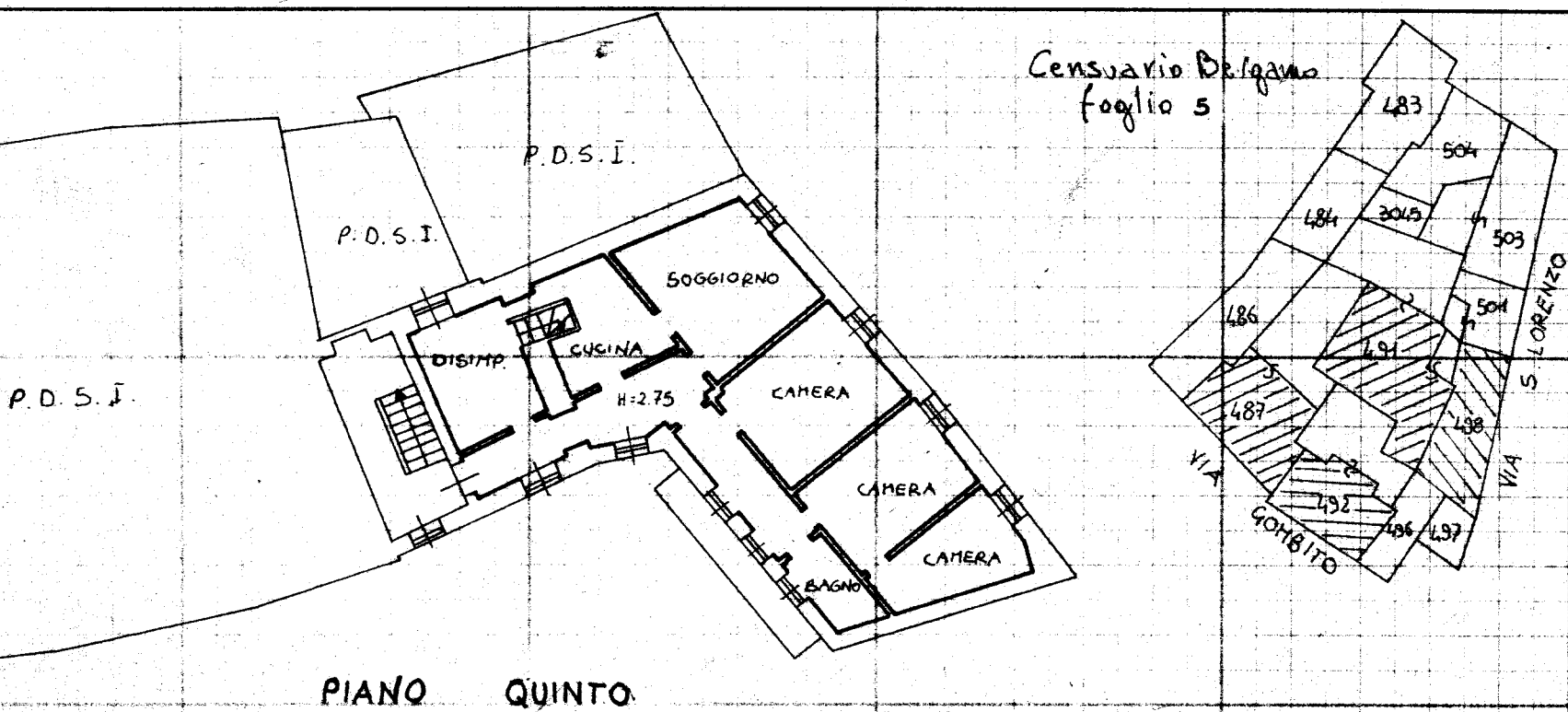
(R. DECRETO-LEGGE 13 APRILE 1939, N. 652)

Planimetria dell'immobile situato nel Comune di **BERGAMO**

Via **S. LORENZO 6**

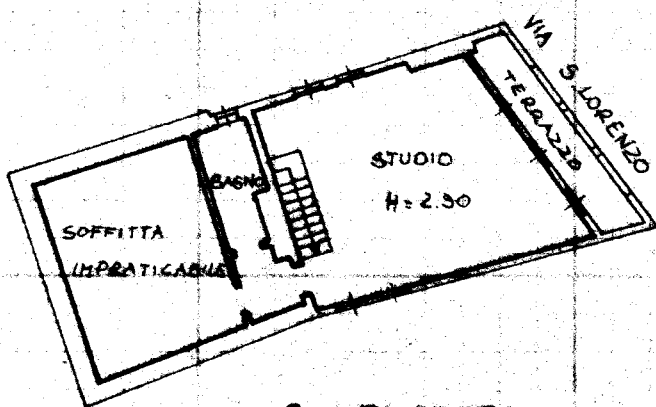
Ditta **BANCA POPOLARE DI BERGAMO** PIAZZA VITTORIO VENETO 8

Allegata alla dichiarazione presentata all'Ufficio Tecnico Erariale di



PIANO QUINTO

PER DIVISIONE DELLA PLANIMETRIA
PROT. N. 4974/81 ASSUNTE IL NUOVO IDENTIFICATIVO
PROT. N. 5948 / SUB. 02



SOTTOTETTO SESTO

491 / 703
498 / 703

ORIENTAMENTO



SCALA DI 1:300

SPAZIO RISERVATO PER LE ANNOTAZIONI D'UFFICIO

DATA
PROT. N.

BPB IMMOBILIARE

FG. 5
491 / 703
MAPP. 498 / SUB. 703
COD. FABBRICATO 010
COD. UNITA' 016

Completata dal **GEOMETRA**

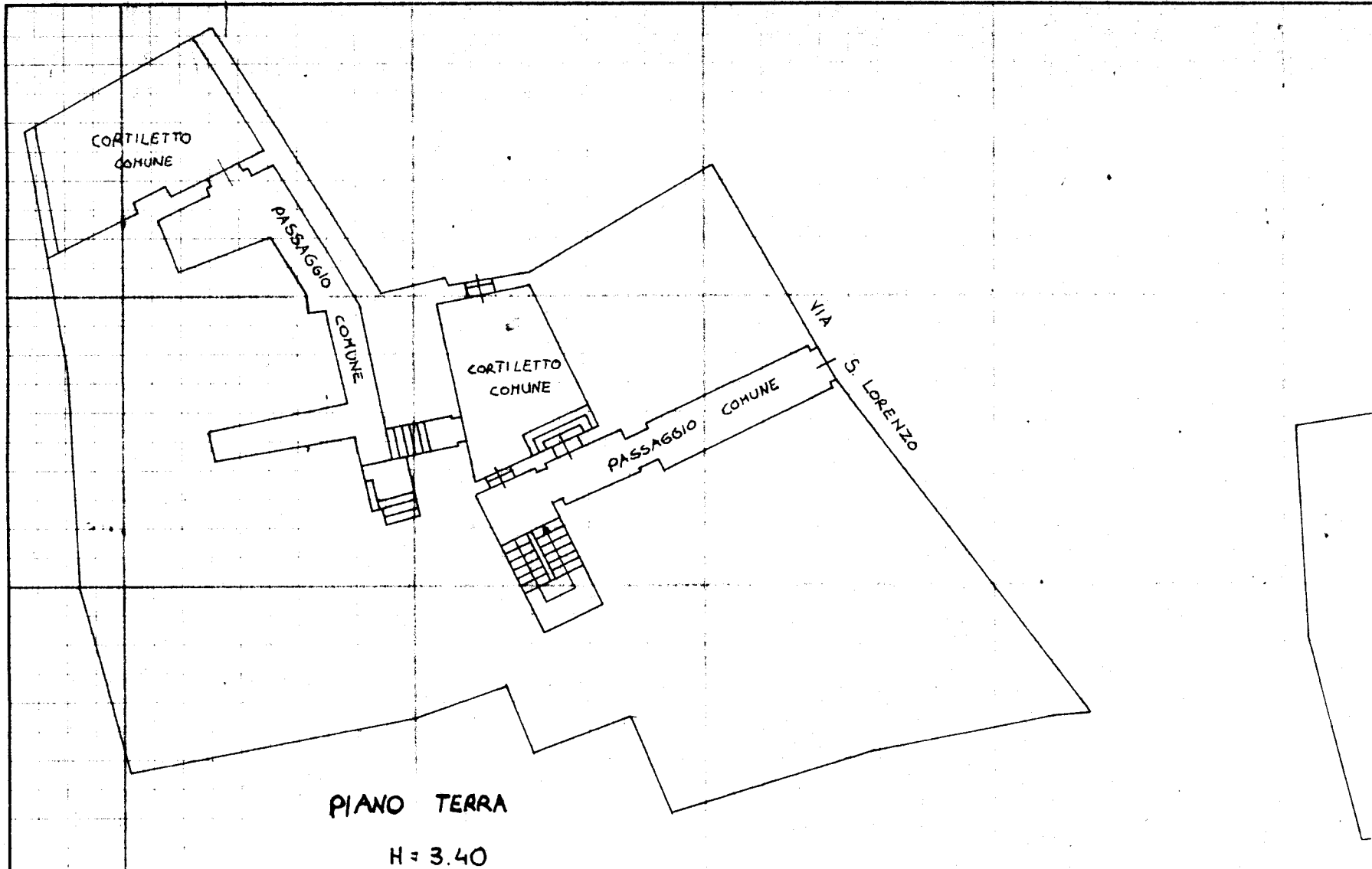
RENATO CORNALI

Iscritto all'Albo dei **GEOMETRI**

della Provincia di **BERGAMO**

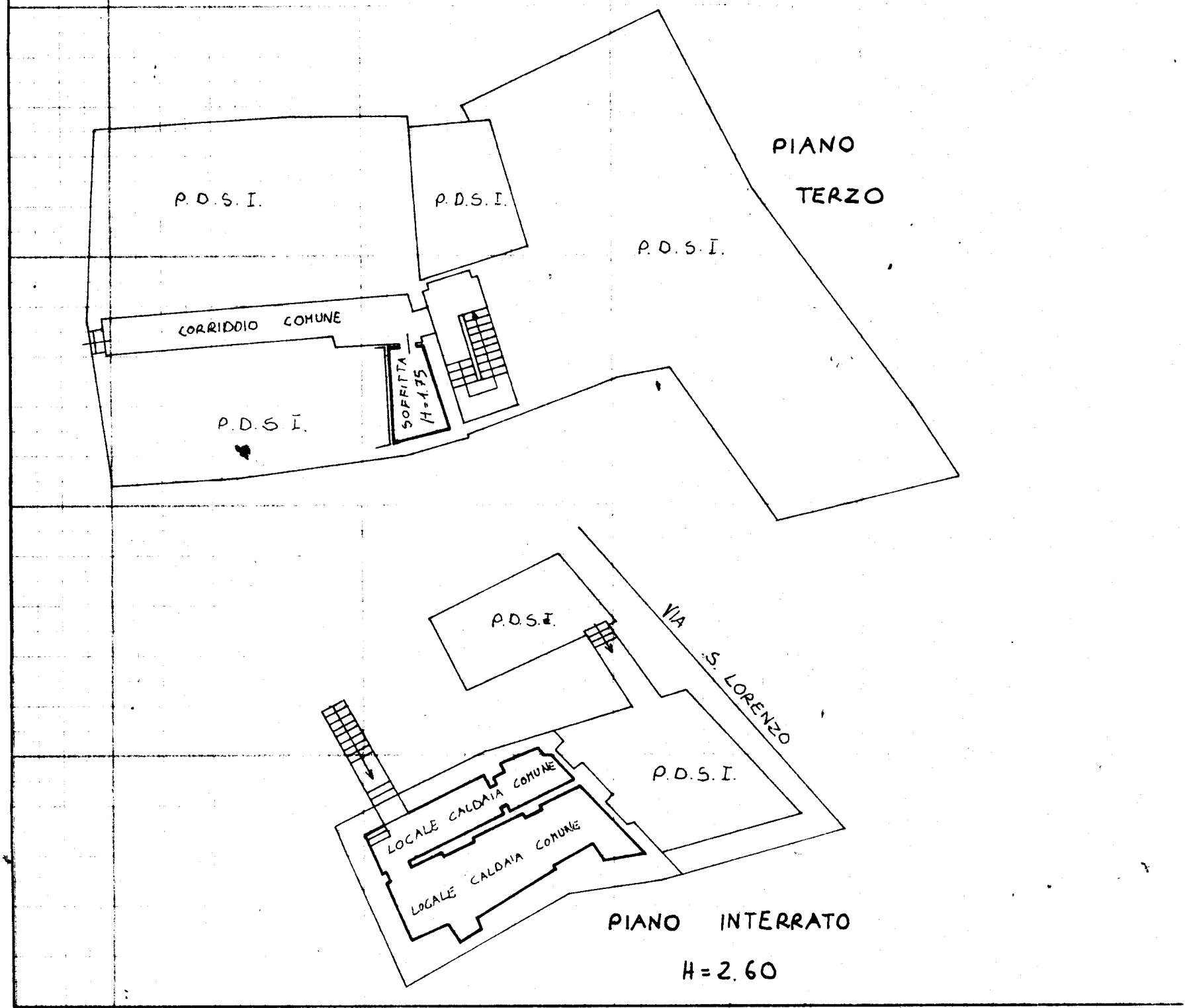
19-12-86

Firma *Renato Cornali*



PIANO TERRA

H = 3.40



PIANO TERZO

PIANO INTERRATO

H = 2.60